



**bsc**  
disc golf team

**POWERGRIP**

**Virpiniemen Syke**

# CADDIE BOOK

**Sunnuntai 9.6.2024 Kisakeskus on auki klo 7:00 – 22:00.**

**A-lohko:** pelaajapalaveri klo 7:30, kierrokset klo 8:00 ja 14:00.

**B-lohko:** pelaajapalaveri klo 10:30, kierrokset klo 11:00 ja 17:00.

**Palkintojenjaot heti toisen kierroksen päätyttyä lohkoittain.**

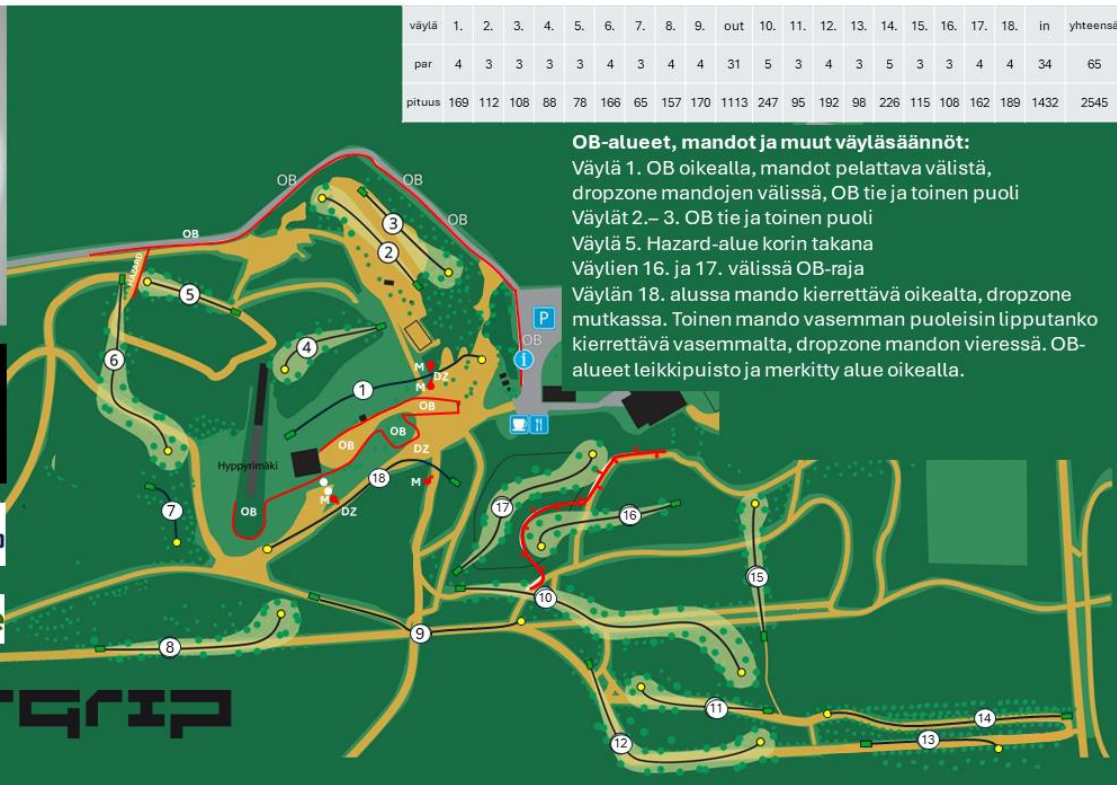
**HOX! Autot on pysäköitävä virallisille asfaltoituille paikoille.**

**Futiskentällä lämmittely on kielletty, koska futisturnausta!**

väylä	1.	2.	3.	4.	5.	6.	7.	8.	9.	out	10.	11.	12.	13.	14.	15.	16.	17.	18.	in	yhteensä
par	4	3	3	3	3	4	3	4	4	31	5	3	4	3	5	3	3	4	4	34	65
pituus	169	112	106	68	78	166	65	157	170	1113	247	95	192	98	226	115	106	162	189	1432	2545

**OB-alueet, mandot ja muut väyläsäännöt:**

Väylä 1. OB oikealla, mandot pelattava välistä, dropzone mandojen välissä, OB tie ja toinen puoli  
 Väylät 2.–3. OB tie ja toinen puoli  
 Väylä 5. Hazard-alue korin takana  
 Väylien 16. ja 17. välissä OB-raja  
 Väylän 18. alussa mando kierrettävä oikealta, dropzone mutkassa. Toinen mando vasemman puoleisin lipputanko kierrettävä vasemmalta, dropzone mandon vieressä. OB-alueet leikkipuisto ja merkitty alue oikealla.



**bsc**  
disc golf team

**SUOMEN FRISBEEGOLFLIITTO**  
FINNISH DISC GOLF ASSOCIATION

**Virpiniemen Syke**

**POWERGRIP**



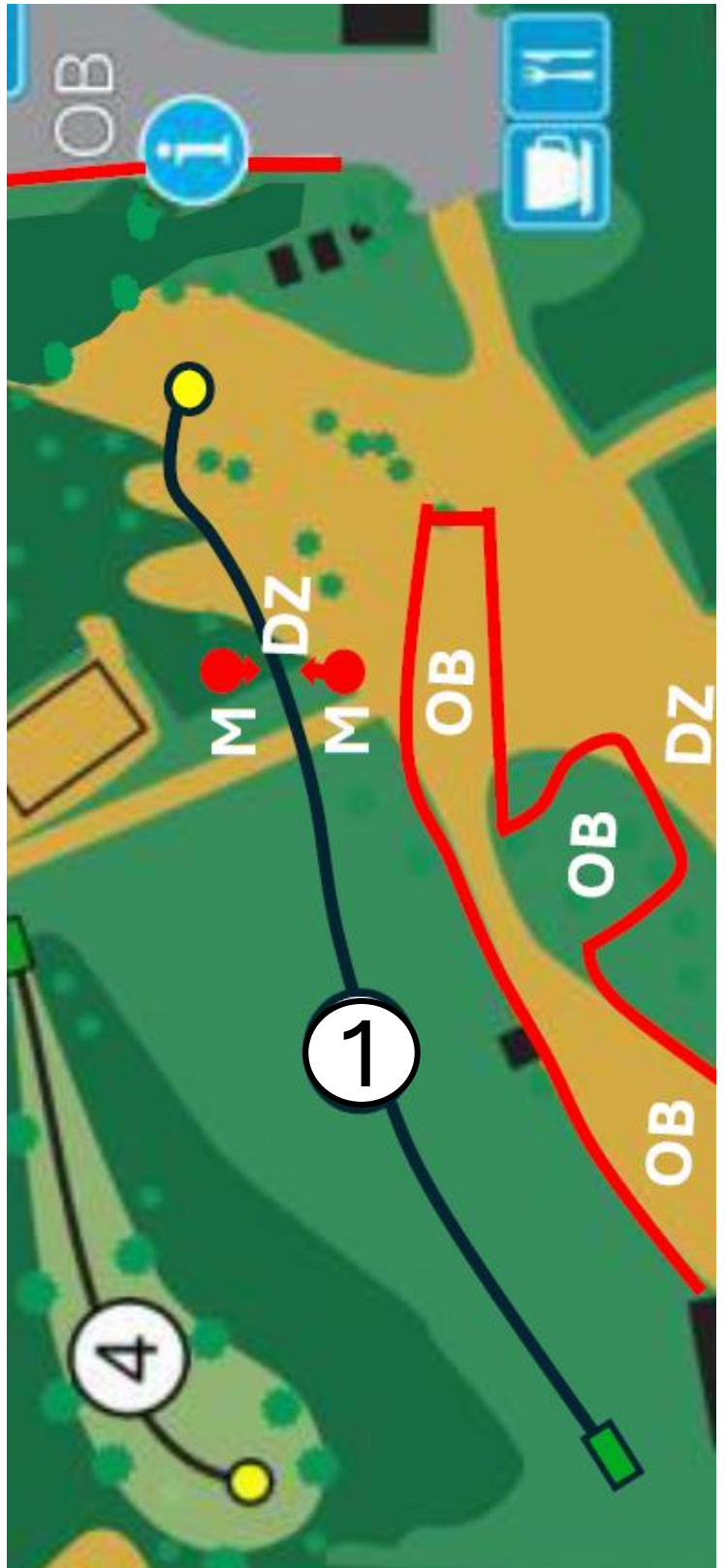
VÄYLÄ 1  
PAR 4  
170 m



**OB-alueet** oikealla merkitty kepein ja korin takana tie ja sen toinen puoli.

Mandot pelattava niiden välistä, DROPZONE mandojen välissä.

Jos heität beachwolleykentälle, ota kuva ja olet mukana rantapallon arvonnassa.





VÄYLÄ 2

PAR 3

112 m

OB-alue asfalttitie  
ja sen toinen puoli.

Antakaa 3. väylää pelaavien  
avata ensin.





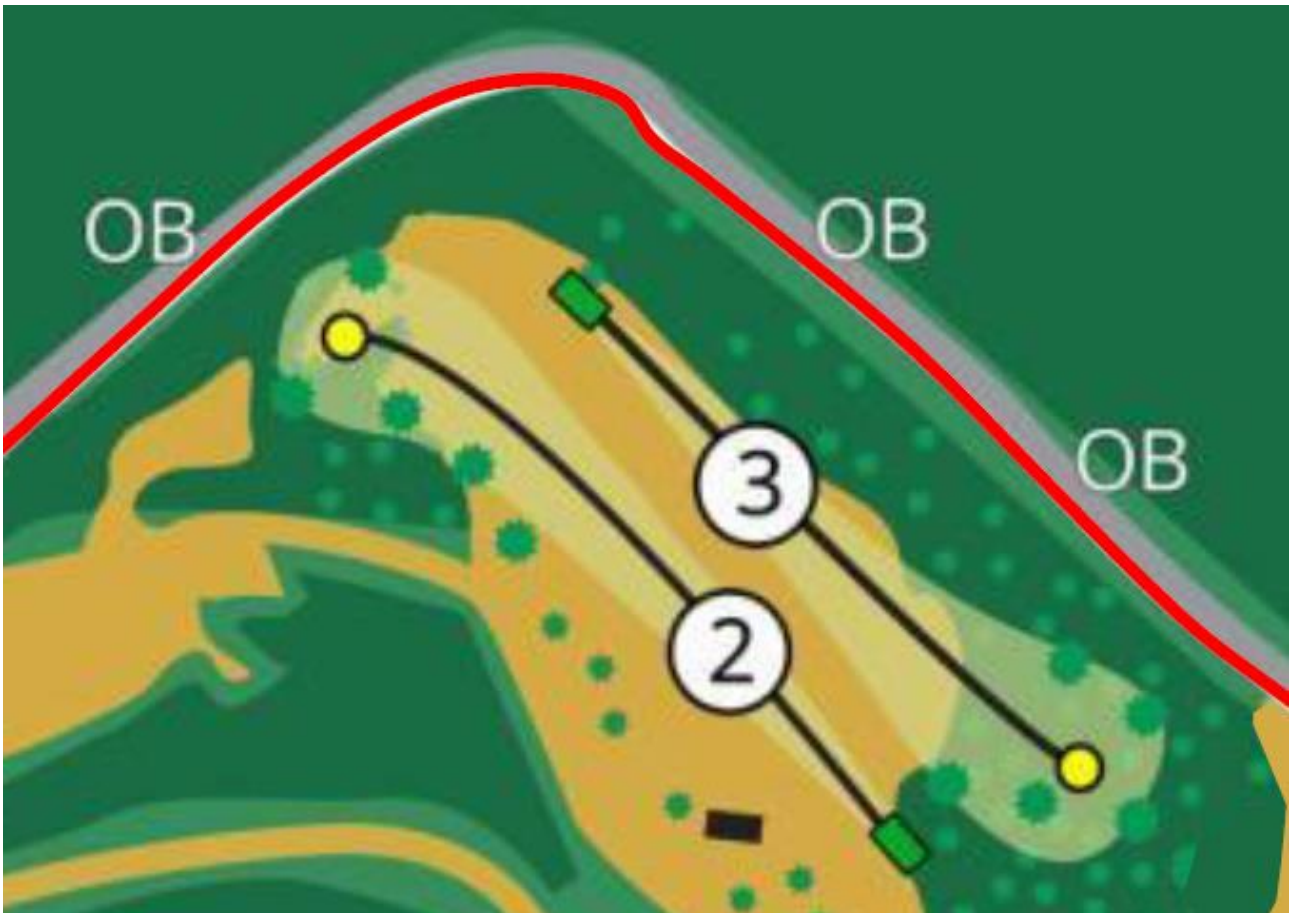
VÄYLÄ 3

PAR 3

108 m

OB-alue asfalttitie  
ja sen toinen puoli.

Varmistakaa ennen heittoa, että  
edellinen ryhmä on pelannut väylän  
loppuun.





VÄYLÄ 4  
PAR 3  
88 m

**Varmistakaa ennen heittoa, että edellinen ryhmä on pelannut väylän loppuun.**





VÄYLÄ 5  
PAR 3  
78 m

OB-alue asfalttitie ja sen toinen puoli oikealla.  
Korin takana HAZARD-alue.

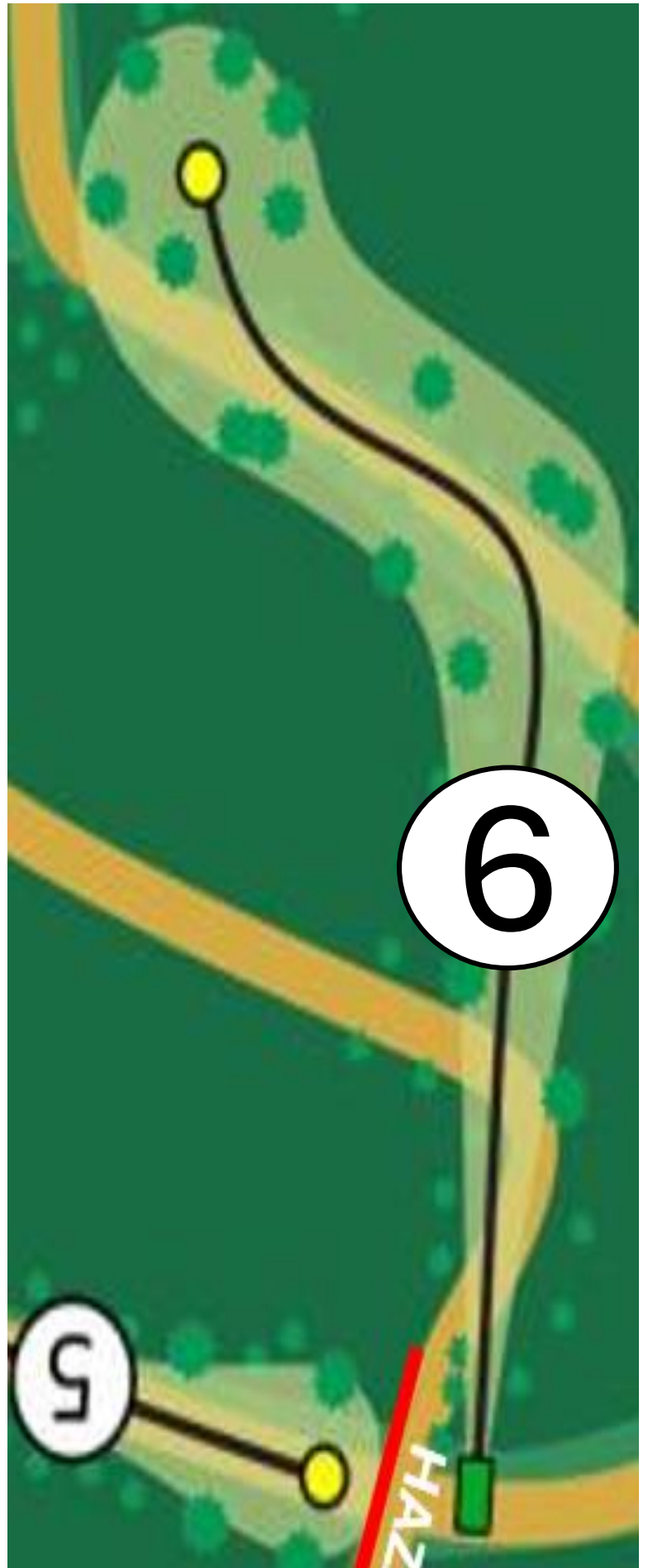
Väylällä CTP-kisa:

Mikäli heität lähemmäs koria kuin merkki on, mittaa etäisyys koritolpasta kiekon etureunaan, siirrä merkki siihen, kirjoita nimesi ja etäisyys pussissa olevaan lappuun.





VÄYLÄ 6  
PAR 4  
166 m



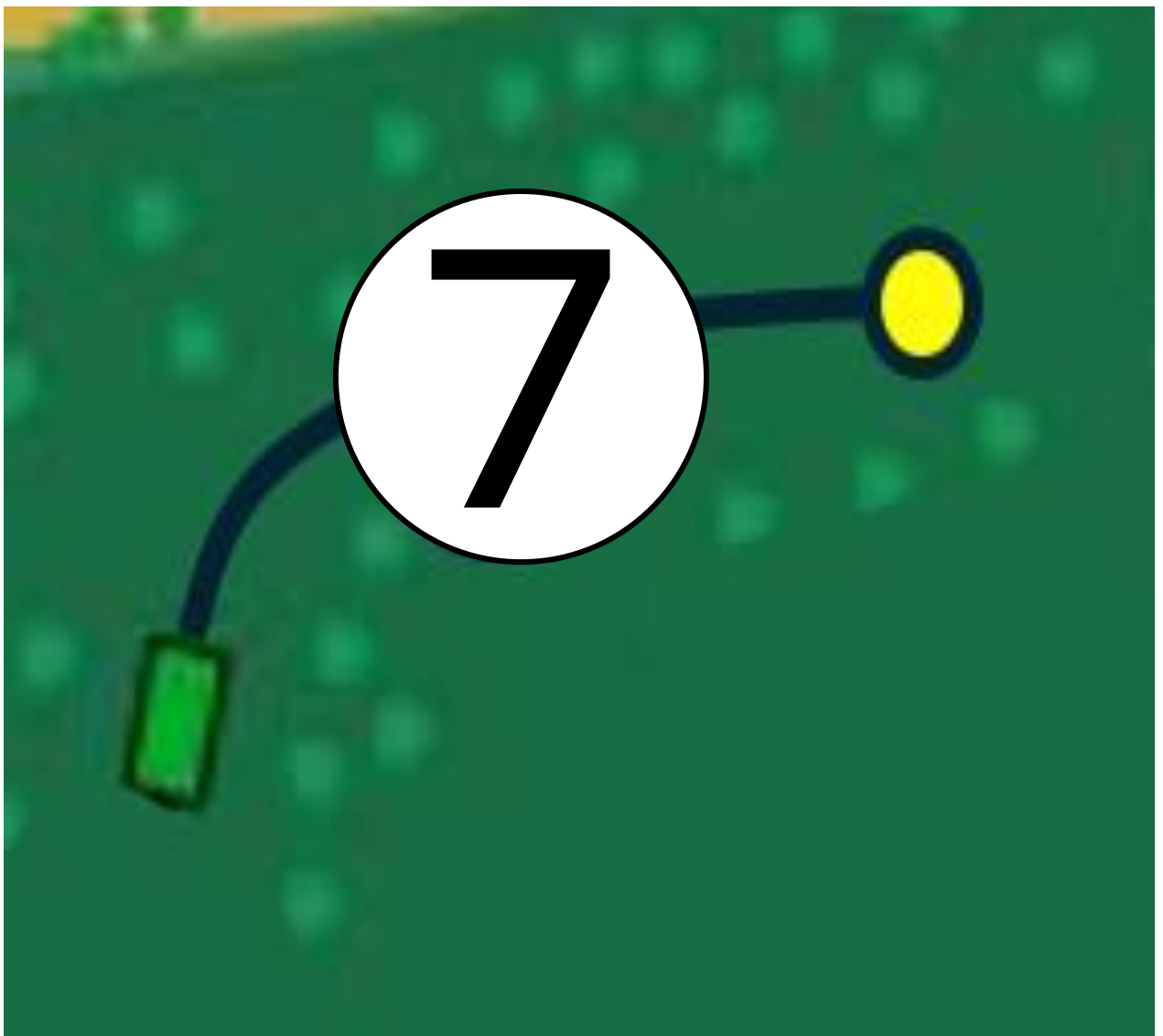


VÄYLÄ 7  
PAR 3  
65 m

Varmista, että edellinen heittoryhmä on pelannut väylän loppuun ennen avausheittoasi.

Spottaus varsin suositeltavaa, koska tiiltä ei näe korille.

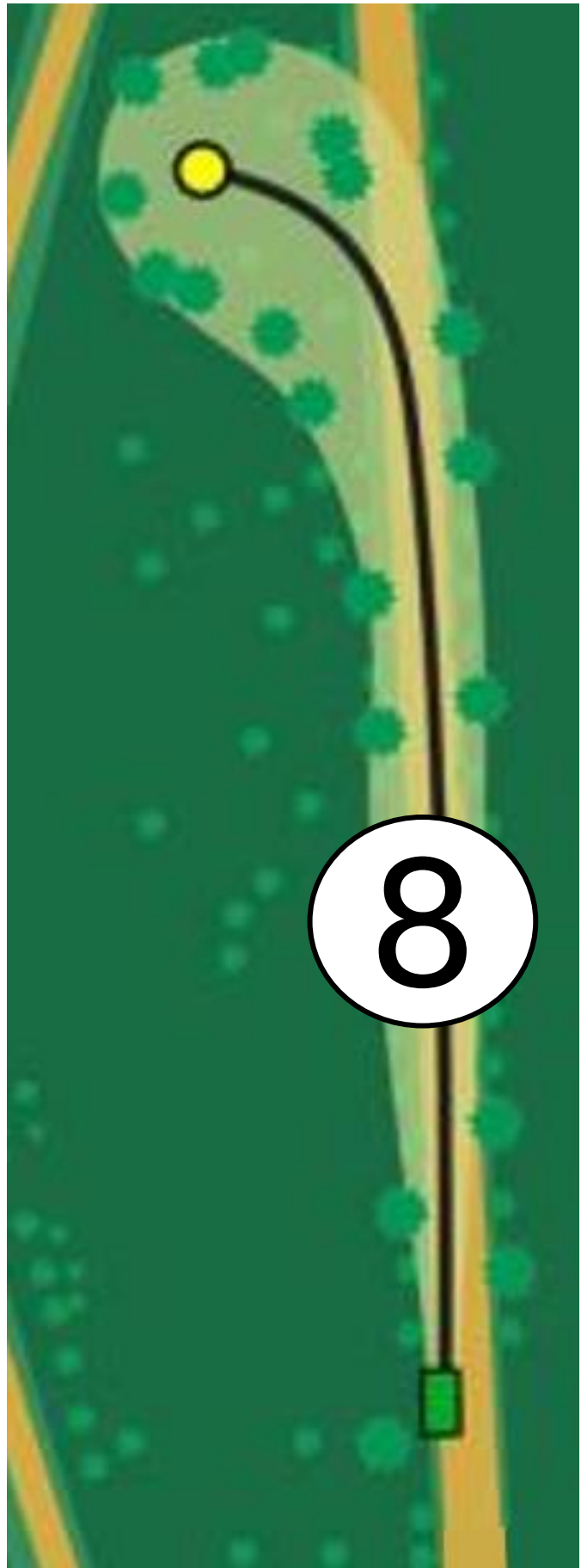
HOX! Kisaväylä pelataan tiiltä eri suuntaan kuin peruslayoutin väylä!







VÄYLÄ 8  
PAR 4  
157 m



8



VÄYLÄ 9  
PAR 4  
170 m





# VÄYLÄ 10

## PAR 5

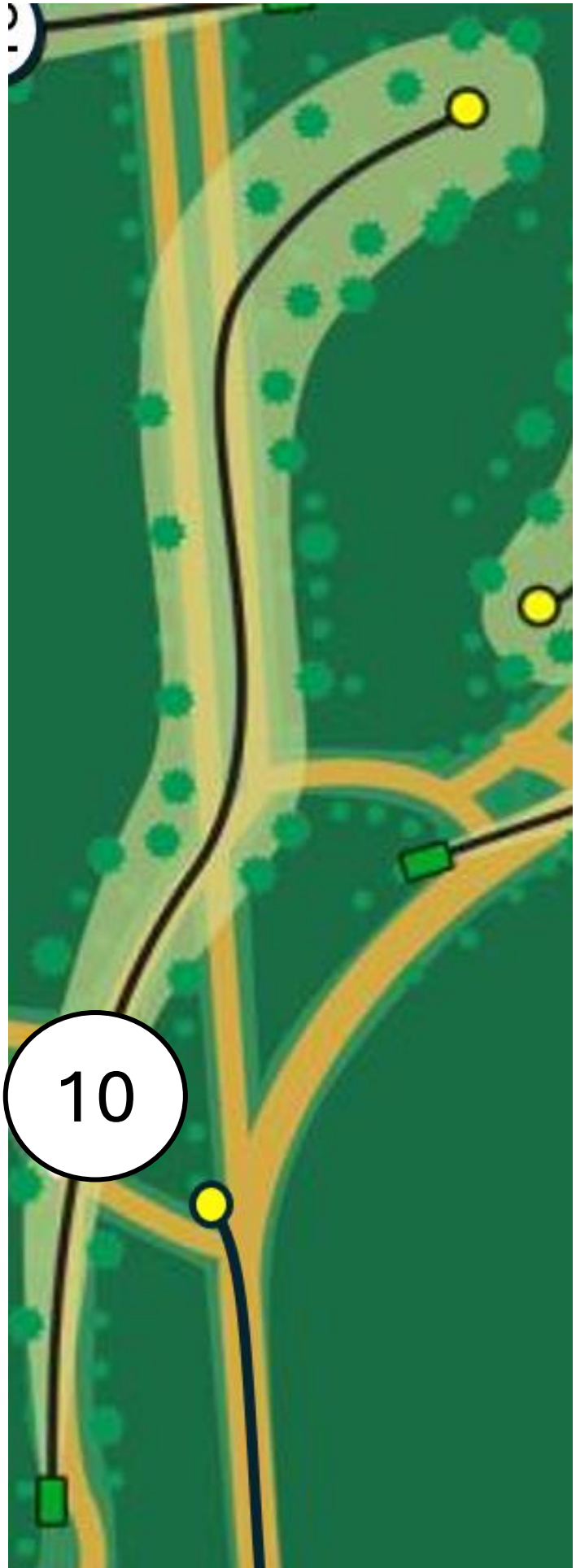
### 247 m

Varmista, että edellinen heittoryhmä on pelannut tarpeeksi kauas ennen avausheittoasi.

Väylällä PISIN SIIVUKISA:

Mikäli heität avausheittoasi lähemmäs koria kuin merkki sijaitsee, siirrä merkki kiekkosu takareunan kohdalle ja kirjoita pussissa olevaan lappuun oma nimesi.

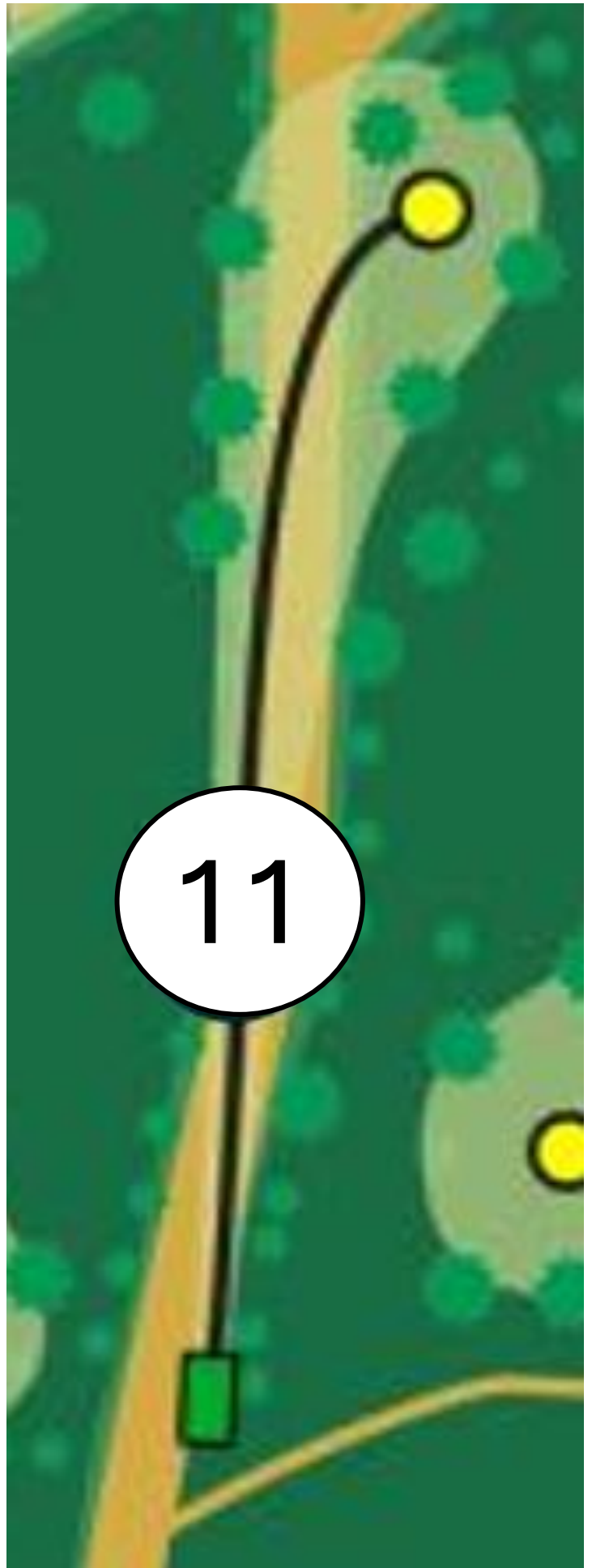
Kisassa pisimmän siivun heittänyt palkitaan.





VÄYLÄ 11  
PAR 3  
95 m

**Mikäli osut  
avausheitolla tiin  
edessä oikealla  
olevaan  
tolppaan, jossa  
on punainen  
neliö, olet  
ansainnut  
virallisen Virpan  
Kesäfestarit-  
tikkarin, ole  
hyvä!**



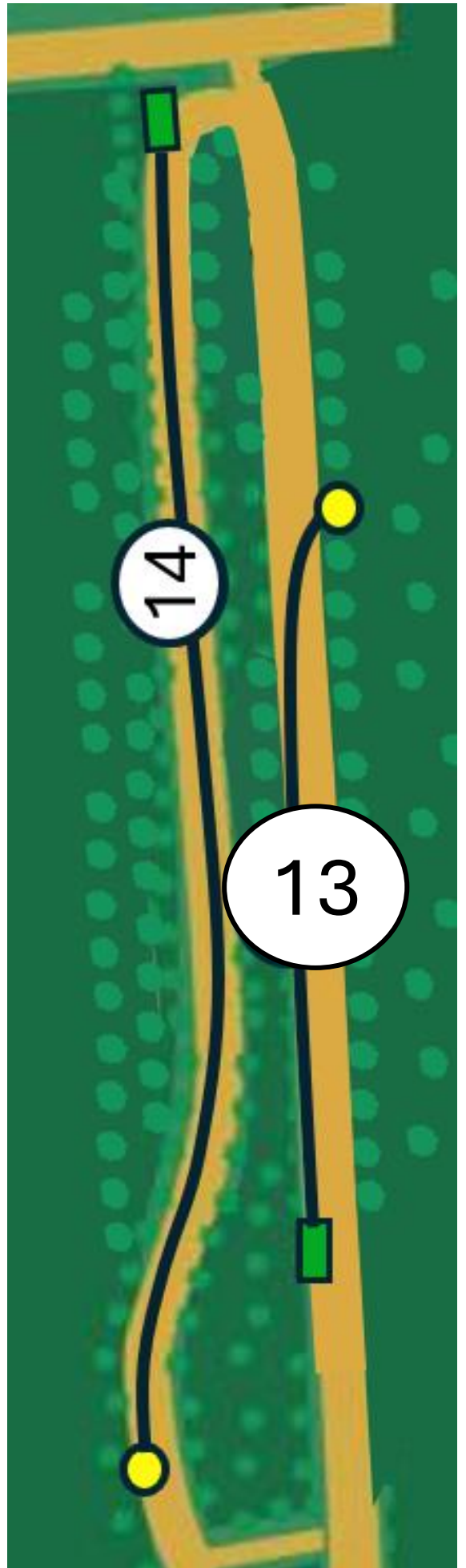


VÄYLÄ 12  
PAR 4  
192 m



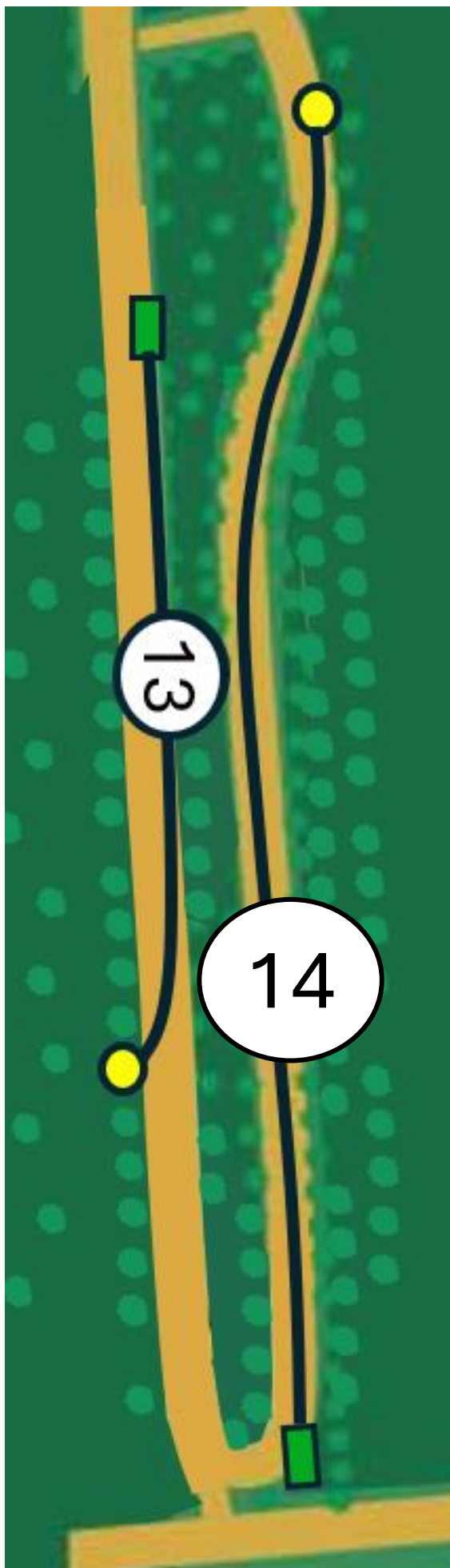


VÄYLÄ 13  
PAR 3  
98 m





VÄYLÄ 14  
PAR 5  
226 m





VÄYLÄ 15  
PAR 3  
115 m



15





VÄYLÄ 16  
PAR 3  
108 m

**OB-merkitty kepein oikealla ja korin takana.**

**OB-raja on yhteinen väylän 17 kanssa.**





VÄYLÄ 17

PAR 4

162 m

OB-merkitty kepein oikealla.

OB-raja on yhteinen väylän 16 kanssa.





VÄYLÄ 18  
PAR 4  
189 m

Mando (MERKITY S-kirjaimella) väylän alussa kierrettävä oikealta. Mandomissillä DROPZONE mutkassa.

Toinen mando vasemmanpuoleisin lipputanko kierrettävä vasemmalta. DROPZONE mandon vieressä.

OB merkitty kepein oikealle.

